



د توريستي ساحو معلومات



پکتیا، خوست او پکتیکا ولایتونه






Information about tourist areas

Paktia, Khost and Paktika

Teri Kando Mosque - Paktia



High Hill - Paktia



Afghan Tour GD ریاست عمومی افغان تور



0202106837 / 0704931795



afghantour.co@gmail.com



ato.gov.af

Follow Us



Afghanistan Map

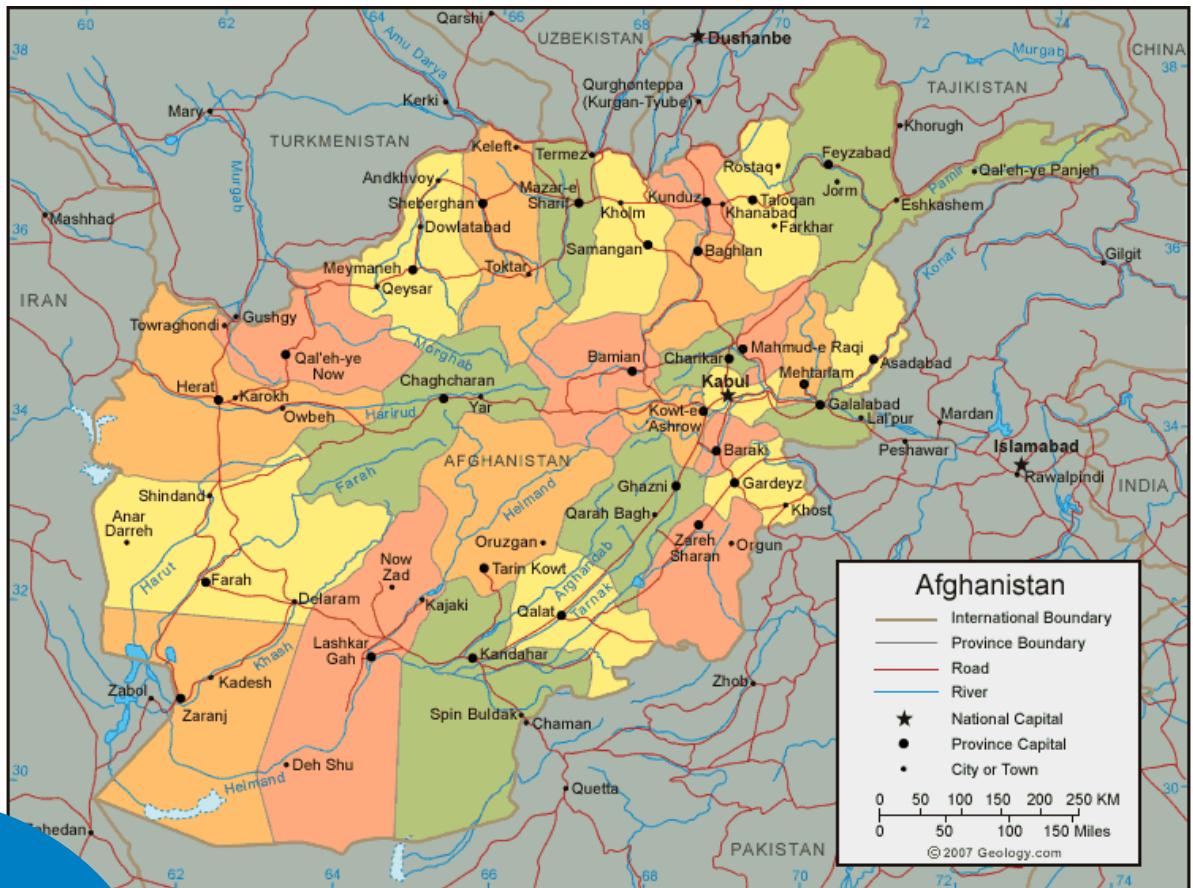




Table of Contents

لړ لیک

پکتیا ولایت

Paktya Province

1

جوماتونه	د پکتیا اداري تشکيلات
هوا او اقليم	د پکتیا ولایت تاريخي ځايونه:
د اربوب ځاځي پارک	سياحتي سيمې
د گردېز بالا حصار	پارکونه
الواړي	مشهور هوتلونه

خوست ولایت

Khost Province

8

خواجه متون غونډۍ (تپه)	د خوست ولایت سياحتي او توريستي سيمې
د پاک ولسوالۍ چنارگي د اوبو بند	پارکونه
د خوست ولایت فارم تفريحي باغ	مشهور هوتلونه
	خوست ولایت تاريخي آبدات

پکتیکا ولایت

Paktika Province

15

معلومات عمومي پکتیکا

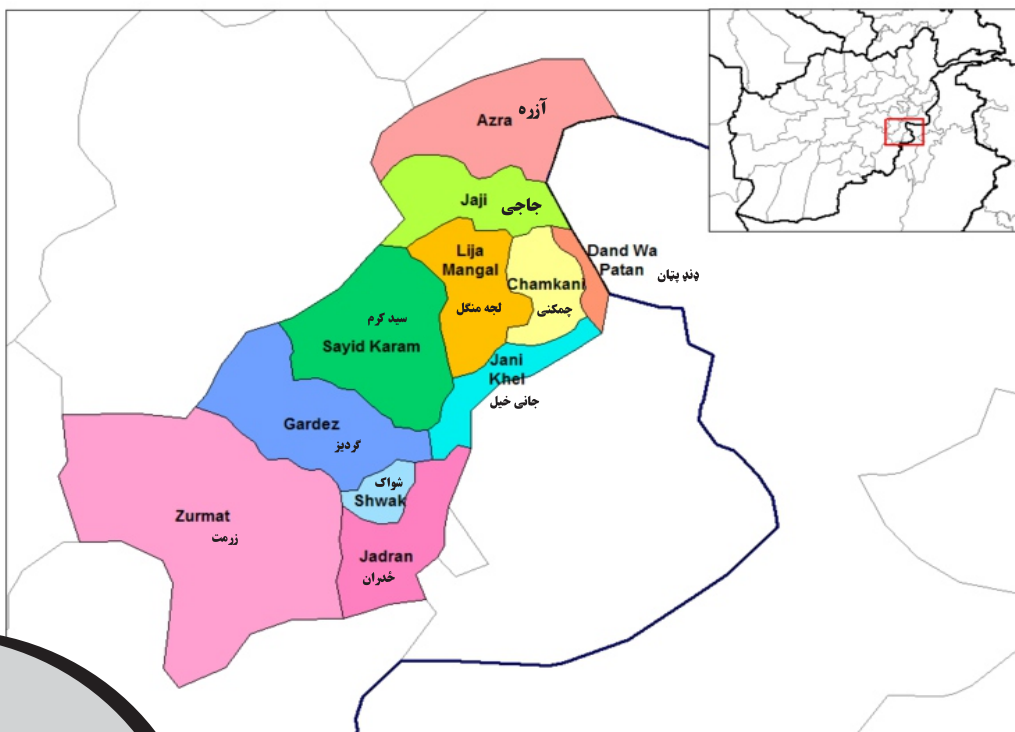


MAP

نقشه

Paktiya

پکتیا



پکتیا ولایت



پکتیا د افغانستان د سویلي ولایتونو څخه یو مهم ولایت دی چې د پلازمېنې کابل سره په ۱۲۲ کیلومترۍ کې پروت دی، مرکز یې ګردېز او د افغانستان په جنوب ختیځه برخه کې موقعیت لري چې جنوب ختیځې خواته یې د خوست ولایت، ختیځ ته یې د ډیورنډ فرضي کرښې ها غاړه قبایلي سیمه پارا چنار، جنوب لوېدیځ کې د پکتیکا ولایت سره ګډه پوله لري، په لوېدیځ کې د غزني او په شمال کې له لوګر ولایت سره نښتۍ دی. په شمال ختیځ کې حتا د ننگرهار له ولایت سره هم یوه کوچنۍ پوله لري. د یادونې وړ ده چې پکتیا ولایت د جنوب ختیځ زون د مرکز په توګه هم ټاکل شوی دی. د دې ولایت مساحت (۱۶۸۶۲) کیلومتره مربع اټکل شوی دی، نفوس یې دروغتیایي او مرستندیه مؤسسیسې درسمي سرشمېرنو له مخې تر یو نیم میلیون اوږي.

Paktiya Province

Paktia is one of the most important provinces of southern Afghanistan, which is located 122 kilometers from the capital city of Kabul. Its center is Gardez and it is located in the southeastern part of Afghanistan. Parra Chinara, a tribal area along the Durand Line, has a common border with Paktika province in the southwest, Ghazni in the west, and Logar province in the north. In the northeast, it even has a small border with Nangarhar province. It is worth noting that Paktia Province has been designated as the center of the South-East zone. The area of this province is estimated to be 16862 square kilometers, and its population is about one and a half million according to the official census of the Health and Welfare Institute.






د پکتيا اداري تشکيلات: پکتيا ولايت ۱۴ ولسوالي لري چې ۱۱ پښتانه قومونه پکې ژوند کوي او د اکثریت اوسېدونکو ژبه يې پښتو ده.

د پکتيا ولايت تاريخي ځايونه: د گردېز بالا حصار، د احمد ابا چوټره او د عثمان خېلو د ځمکنیو سلطان کلا، د پټان منځکين بابا زيارت، د جانيخېلو ښکي پنگه، د ځاځيو گل غونډۍ، د زرمت خواجه غار، د زرمت عبدالرحمن

بېهشتي، د زرمت روحاني بابا، د پټان شېخ بابا زيارت، سلمان غر، د وزير کاريز تاريخي غونډۍ او داسې نور دي.

سياحتي سيمي: اريوب سپينه شگه، ابداکي، الواري، مندرک، بابکري غر او داسې نور.

پارکونه: د سپينې شگې آريوب ځاځي پارک او د تېرې باغ ښارگوټۍ او خواجه علي عليه رحمه زيارت باغ



Administrative Organizations: Paktia province has 14 districts where 11 Pashtun tribes live and the language of the majority of residents is Pashto. National Park and Tere Bagh and town.

Historical places of Paktia Province:

Gardez Balahisar, Ahmedaba Hujra and Osman Khel's Chamkinu Sultan Fort, Patan Madhkin Baba's Shrine, Janikhel's Shaki Pangha, Zazai Gul Hill, Zarmat Khwaja Cave, Zarmat Abdul Rahman Beheshti, Zarmat Rohani Baba, Patan Sheikh Baba Shrine, Salman Ghar and so on.

Tourist areas: Ariob white sand, Abdaki, Alwari, Mandrak babakri mountain etc.

Parks: White Sand Ariyub Zazai Park, Tere garden and Khwaja Ali (may Allah have mercy on him) pligrimage garden.



جوماتونه: د شهرنو مرکزي جومات، د گردېز عمر فاروق جومات، د بلند منزلو عیدگاه جومات، د خاخیلو عالي خېلو جومات، د لوارې جامع جومات او داسې نور دي.

چوک مرکزی شهر گردیز



منطقه زعفران خیل ولایت پکتیا





هوا او اقلیم: د پکتیا هوا او اقلیم دوه موسمه دی چې یو وری او بل منی دی، چې کروندگر یې په وړي کې له خپلو ځمکو غنم لاس ته راوړي او په مني کې جوار، شولې، لوبیا، می او داسې نور ترلاسه کوي او مشهورې میوې یې منې، جلفوزي، چهار مغز، انار، انگور، زردالو، ناک او داسې نور دي.



Rohani Baba pligrimage



Weather and climate: The weather and climate of Paktia has two seasons, one is winter and the other is autumn, in which the farmers harvest wheat from their fields and in autumn they get corn, rice, beans, May, etc. The famous fruits are apples, pine nuts, p e a r s , pomegranates, grapes, apricots, pears, etc.



د ګردېز بالا حصار

پکتیا چې د افغانستان یو زوړ او تاریخي ولایت دی او په خاص ډول د ګردېز د ښار بالا حصار دی چې یو ځانګړی تاریخ لري. دا بالا حصار د یوې مستطیل شکلې خاورینې غونډۍ پر سر د مقدوني سکندر پاچا وخت کې جوړ شوی دی، د یوې کلکې کلا درلودونکی دی او درې برخې لري چې اوږدوالی یې تقریباً (۳۵۰) متره او لوړوالی یې له هوارې ځمکې څخه د (۴۰) مترو په شاوخوا کې اټکل شوی. چار چاپېره یې خندقونه (مورچې) تر سترگو کېږي. نوموړی بالا حصار له اسلام څخه وړاندې جوړ شوی دی، خو دقیقه نېټه یې نه ده معلومه، چې په کوم کال او کومه نېټه کې اباد شوی دی، خو تاریخ پوهانو ویلي چې ډېره موده د بودیزم مرکز پاتې شوی دی. د اسلامي امارت له راتګ سره چې په هیواد کې امن ډاډمن شوی نو دا بالا حصار ته د سیلانیانو د داخلي او بهرني سیلانیانو ورتګ ډېر شوی دی.

Gardez Balahisar

Paktia, which is an old and historical province of Afghanistan, and especially Gardez city's Balahisar, has a special history. This fort was built on a rectangular earthen hill during the time of the Macedonian king Alexander. Estimated around There are trenches around it as far as the eye can see. The named Balahisar was built before Islam, but the exact date is not known, in which year and on which date it was built, but historians said that it remained the center of Buddhism for a long time. With the arrival of the Islamic Emirate, peace has been established in the country, so the number of domestic and foreign tourists has increased.

د ګردېز بالا حصار

Gardez High Hill





د آريوب ځايي پارک

د پکتيا ولايت ځايي آريوب ولسوالي سياحتي پارک چې د گريدز څخه (۸۰) کيلو متره ختيځ خواته د سپين غره لمنې سره جوخت په فرضي کرښه موقعيت لري. دا ملي پارک چې د سپينې شگې په نوم يادېږي له خورا طبيعي ښکلا څخه برخمن پارک دی، نرمه او معتدله هوا يې هر تلونکي ته د زړه سکون او آرام وړ کوي، دغه پارک د طبيعي نښترو درلودلو او د سپين غره په لمن کې يې اوبه يې د هر سيلاني نمجه تنده ماته وي. یاد پارک له اقتصادي پلوه يو له خورا مهمو پارکونو څخه دی چې په اخرونو او رخصتيو ورځو کې د ډېرو عايدو لاسته راوړنکی پارک دی. د رخصتيو او اخرونو په ورځو کې په زر هاوو کورني سيلانيان نوموړې سيمې ته د سياحت او تفريح لپاره ورځي

Zazai Aryob Park

The tourist park of Zazai Aryob district of Paktia province is located on a hypothetical line, 80 kilometers east of Gardez, along the border of the White Mountain. This national park, which is called White Sands, is a park with great natural beauty. The mild and moderate weather gives peace and tranquility to every visitor. This park has natural waterfalls and cold water at the foot of White Sand and it makes every tourist to enjoy this water.

This park is one of the most important parks from an economic point of view. During holidays and festivals, thousands of domestic tourists visit this area for tourism and entertainment





Alvarai

الواري



الواري



الواري

الواري د پکتيا ولايت يوه د پاکې او نرمې هوا درلودنکي سيمه ده، ياده سيمه له ځمکنيو بيا د جانپخېلو پر مسير پرته ده، چې د شهرنو له بازاره دولس کيلومتره خامه لاره ورغلې ده، د دې سيمې ډېری اوسيدونکي منگل، مقبل، غلجي او ځمکني دي، که څه هم الواري د پراخوالي له کبله کوچنۍ ده، خو نفوس زيات پکې اوسېږي، ځمکه يې دوه فصله ده او بزگران پکې د يوې مړۍ ډوډي پيدا کوي. الواري ته د اخترو په شپو ورځو کې د سيل لپاره گڼ شمېر خلک ورځي، دا سيمه د يوې نرمې طبيعي هوا درلودونکې ده او غرونه او هوارې يې پر طبيعي نېټرو، لمنځو او جلعوزيو پوښل شوي دي، په درو کې يې سرې چينې دور تلونکو سيلانيانو نمجه تنده ماته وي.

Alvarai

Alvarai is a clean and soft-air area of Paktia province, the mentioned area is located on the Janikhel route, which is twelve kilometers from the city bazaar, most of the inhabitants of this area are Mangal, Muqbel, Ghalji and Chamkani, although due to its size it is small, but the population is large, its land is two seasons and farmers find a meal in it. There are a lot of people who come to the area on the day of the festival, and the mountains are covered with natural clashes, fountains, and dresses. and it is cold weather quenches the thirst of every tourist.

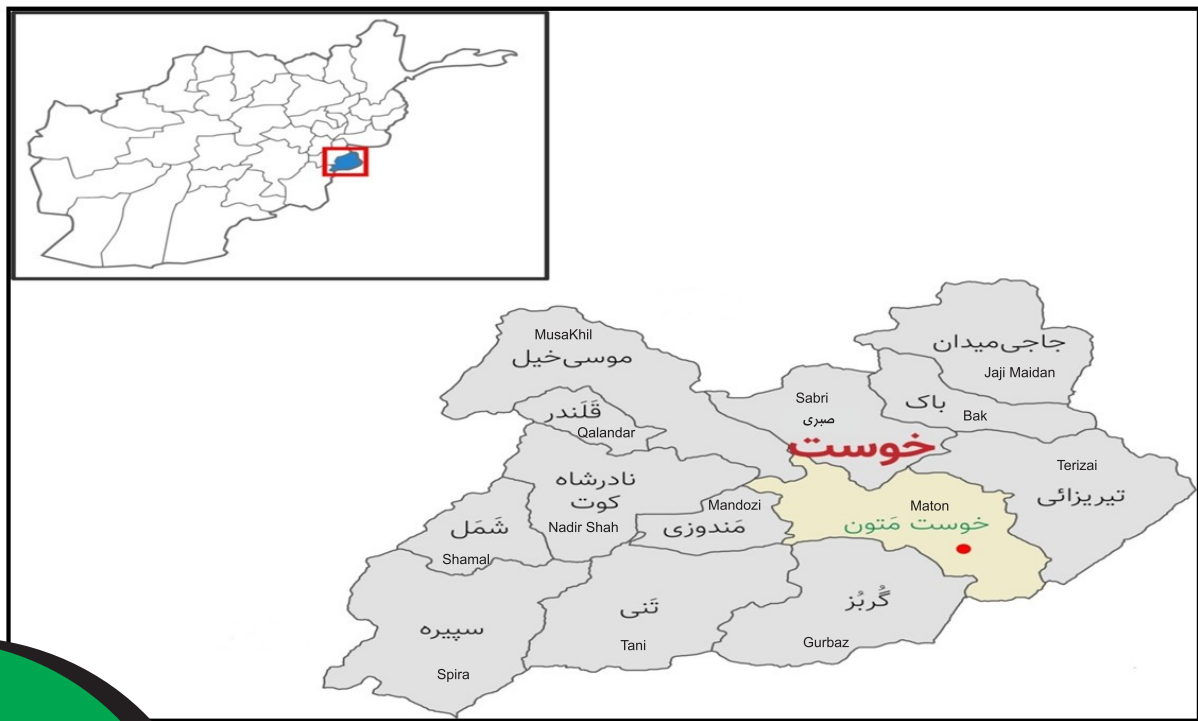


نقشه

MAP

Khost

خوست





خوست ولايت

خوست د افغانستان په جنوب ختيځ کې پروت ولايت دی، چې د مرکز کابل سره کابو د (۲۵۰) کيلومتره د پاڅه سړک په واسطه نښلول شوی دی، چې شمال لوېديځ ته پکتيا ولايت، سوېل ته يې پکتیکا ولايت، ډيورند کرښې ها خوا د پښتنو قبایل او ختيځ ته يې شمالي وزيرستان او کرماچنسۍ او د ۱۸۵ کيلومترو په اندازه د ډيورند فرضي کرښې سره شریکه پوله لري. خوست ولايت د احصايې له مخې تقريباً دو (۲) ميليونه نفوس لري. دا ولايت چار چاپېره غرونه لري چې پر ځنگلونو پوښل شوې دي، د تنيو، گربزو، منگلو، ځاځي ميدان او ځدرانو ځنگلونه يې د نمونې په ډول يادولی شو. ياد ځنگلونه د جلفوزيو، نښترو، لمنځي، څپري، سرپ، گورگوري او زيتون ونې لري.

پدې ولايت کې ۱۲ پښتانه قومونه ژوند کوي او ژبه يې پښتو ده.

Khost province

Khost is a province located in the southeast of Afghanistan, which is connected to the center of Kabul by a paved road of about 250 km where at the northern side has Paktiya province, paktika province on the southern side, and to wards the durent line the Pashtun tribes and North Waziristan and Karam Agency to the east and a 185-kilometer shared border with the hypothetical Durand Line. According to statistics, Khost province has a population of approximately two (2) million. This province is surrounded by mountains that are covered with forests. The Tanri, gurbaz, mangal, zazi maidan and zadrans forests can be mentioned as sample. These forests have pine trees, sycamore trees, and olive trees. There are 12 Pashtun tribes living in this province and their language is Pashto.






د خوست ولايت سياحتي او تورېستي سيمې:

اد مامد (اد محمد) سيمه، ځاځي ميدان ولسوالۍ، ميلمه کوټ باغ، فارم باغ، انار باغ، خوجه متون غونډۍ، پوهنتون غونډۍ، قلندر ولسوالۍ، د ځاځي ميدان ولسوالۍ د مرکو سياحتي غونډۍ او تالار، د حصار (ويسور) سياحتي غونډۍ، د گربزو مغلگي سيمه، ژوره سيمه، ځاځي ميدان ولسوالۍ. سیتوان تاریخي او سياحتي برج، ځاځي ميدان ولسوالۍ. گورگوري سياحتي باغ او سيمه، باک ولسوالۍ. چنارگي سياحتي او توروستي حوض او داسې نور دی چې د کال په اوږدو کې لسگونه زره سيلانيان د سيل او سياحت لپاره ورځي.



Khost Province Historical sites: Ad Mamed (Ad Mohammad) area, Zazai Maidan District, Melmah Kot garden, Farm garden, Anar garden, Khoja Matun Hill, University Hill, Qalandar District, Zazai Maidan District Interview Tourist Hill and Hall, Hisar (Visor) Tourist Hill, Garbzo Mughalgi area, deep area, Zazai Maidan District Setwan Historical and Tourist Bridge, Zazai Maidan District Gurgori Tourist Park and Area, Bak District Chinargi Tourist Pond and so on. thousands of tourists visit this area for tourism throughout the year.






پارکونہ: حکیم تینیوال پارک، ببرک خان پارک،
سولہ پارک او د ازادی مہنی پارک.

حکیم تینیوال پارک



Aadmamad

آد مامد



Maimana Park



میمنہ پارک

Parks: Hakeem Tinwal Park, Babrak Khan Park, Peace Park and Azadi Maina Park.

Famous hotels are: Rahim Gardezi Hotel, Spinghar Hotel and Paktia of Time Hotel



شاه اسماعیل گنبد

خوست ولایت تاریخي آبدات:

کارون سرای، تحتہ بیکي، کلا (قلعہ) مینار
غونډی، غازی بیرک خان کلا، شمل حسن
کوټ تاریخي گنبد، د تنيو ولسوالۍ اړوند د
بره گی تاریخي ښډې، کوکاراک بابا زیارت، د
تحتہ بیکي غونډۍ ودانۍ، د مقتدا صاحب
روضه، پیر جومات، باک تاریخي جومات،
غازي بیرک خان جومات، د گربزو ولسوالۍ
تاریخي او جهادي گوري، باک ولسوالۍ نيه
ادا مشهور تاریخي زیارت او داسې نور.

Dome of Shah Ismail

Khost Province Historical sites: Karun Sarai, Uttha Beke, Qala (Fort) Minar Hill, Ghazi Babrak Khan Fort, Shamal Hasan Kot Historical Dome, Taniyo District Historical Dunes, Kukarak Baba Shrine, Uttha Beke Hill Building, Abu Harira Mosque, Muqtada Sahib Ruza, Peer Mosque, Bak Historical Mosque, Ghazi Babrak Khan Mosque, Garbzo District Historical and Jihadi Gori, Bak District Neh Ada Famous Historical Shrine and so on.





Khwaja Matun hill

خواجه متون غونډۍ



خواجه متون غونډۍ (تپه)

د متون غونډۍ د خوست ښار په شمال لوېديځه څنډه کې موقعيت لري، چې د مرکزي ښار حاکمه نقطه ده، د يادې تپې پر سر باندې ډبرينه نظامي کلا ده چې د کلا په څلورو کونجونو باندې د ښمن د دفاع په خاطر يو دفاعي برج لري، پدې غونډۍ باندې جوړه شوې تاريخي کلا د محمد ظاهر شاه د واکمنۍ پر مهال په (۱۳۳۷) (هـ ل کال کې د المان هيواد په مرسته جوړه شوې ده، دا د خوست ښار تر ټولو مشهوره تپه بلل کېږي پدې تپه باندې د متون بابا په نوم زيارت هم شته چې دا زيارت د (۷) او (۸) مترو په شاوخوا کې اوږدوالی لري، نوموړې زيارت هم د غونډۍ په لوېديځه برخه کې د غونډې پر سر پروت دی، دلته پخوا ډېری خلک په نوي کال، اخرونو او تاريخي ورځو کې د زيارت لپاره ور تلل، دا غونډې د متون بابا (خواجه محمد خان) تپې په نوم ياديږي.

اوس مهال دا تپه يوه ډېره ښايسته او په ونو او بوټو شنه پوښل شوې سياحتي منظره لري چې په تفريحي او نورو ورځو کې ډېر سيلانيان د سياحت لپاره ور ځي او هلته سيل او ميلې کوي.

Khwaja Matun Hill

Maton Hill is located in the northwestern edge of Khost city. It is the dominant point of the central city, there is a stone military fort on the top of the hill, which has a defensive tower on the four corners of the fort to defend the enemy. 1337) It was built in this year with the help of Germany, it is called the most famous hill of Khost city. This shrine is also located on the top of the summit in the western part of the hill. In the past, many people used to go here for pilgrimage during the New Year, festivals and historical days. It is mentioned.


Currently, this hill has a very beautiful tourist landscape covered with trees and plants, which many tourists visit for tourism and feast there on recreational and other days.





د باک ولسوالۍ چنارگي د اوبو بند

د چنارگي د اوبو سياحتي بند د خوست ولايت باک ولسوالۍ شمالي اوځايي ميدان ولسوالۍ ته پر غزېدلې سړک ښي طرف ته په (۵۰۰) متره فاصله کې د جگو او دنگو غرونو په منځ کې موقیعت لري چې د افغانستان د مختلفو ولايتونو څخه په ځانگړو ورځو کې په سلگونه سيلانيان د سيل کولو لپاره ورځي او د خوست ولايت مرکز په گډون د ولسواليو څخه هره ورځ په لسگونو ځوانان د تفريح او مېلو لپاره ورځي، دا بند (پيم) د پاکو اوبو تر څنگ ښايسته طبيعي او زرغونو منظر په لرلو سره د سيلانيانو زړونه را جلب کړي دي.



Bak District Chinargi Dam

Chinargi water tourist dam is located on the right side of the road extending to the north and Zazai Maidan district of Bak district of Khost province, at a distance of (500) meters between Jago and Dungo mountains. Hundreds of tourists come to seal and dozens of young people from the districts including the center of Khost province come every day for fun and festivals. It has attracted hearts.



د خوست ولايت فارم تفريحي باغ

فارم باغ د خوست ولايت په سهيل ختيزه برخه كې پروت دى، چې له خوست ښار سره لس (۱۰) كيلو متره واټن لري، دا باغ په خوست ولايت كې يوه مشهوره سياحتي سيمه بلل كېږي، چې په (۳۸۰) جريبه ځمكه باندې پروت دى. فارم باغ د ظاهر شاه د سلطنت پر مهال جوړ شوى، چې په دوو اړخو كې ښايسته شنبې او په طبيعي ځنگلونو پوښل شوې سياحتي غونډۍ لري، نو لدې امله يې د خپل طبيعي ښايست او زرغونو منظرو په لرلو سره د سيلاڼيانو توجه را جلب كړې ده. دې باغ ته دا نه يوازې چې د خوست ولايت د بېلا بېلو سيمو خلك د سيل لپاره ورځي بلكي د افغانستان د مختلفو ولايتونو څخه هم په ځانگړو ورځو كې سلگونه سيلاڼيان د سيل كولو لپاره ورځي او هلته تفريح او ميلې جوړوي.

Farm amusement park in Khost Province

Farm garden is a famous tourist area in Khost province, which is located on (380) acres of land. Farm garden was built during the reign of Zahir Shah, which has beautiful green and natural forested tourist hills on two sides, so it has attracted the attention of tourists with its natural beauty and green scenery. Not only people from different areas of Khost province come to this garden for sealing, but also hundreds of tourists from different provinces of Afghanistan come to enjoy on special days and to have picnic there.



Farm amusement park

فارم تفريحي باغ



Farm amusement park

فارم تفريحي باغ

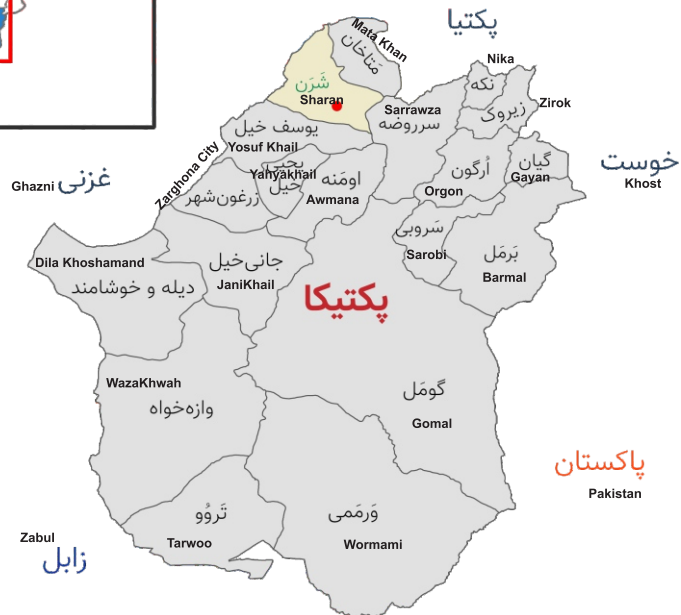


نقشه

MAP

Paktika

پکتیکا





معلومات عمومی پکتیکا

پکتیکا یکی از ولایات مشرقی افغانستان است که در ۱۹۴۸۲ کیلو متر مربع مساحت و به اساس احصائیه ۱۳۹۹ هجری شمسی ۷۷۵۴۹۸ نفر جمعیت دارد. این ولایت با ولایات غزنی، زابل، پکتیا و کشور پاکستان هم سرحد بوده و هرودوت مورخ یونانی از آن بنام پکتیس یا پکتوس و بیطلیموس هم از آن بنام پکتین یاد کرده که از آثار باستانی بیشمار درین ولایت یادآوری کرده اند که درین اواخر یکی از آن در قریه عمر خیل ولسوالی خوشامند کشف گردیده اند که قدامت دو هزار ساله دارد.

این دارای رود های فراوان بوده و با پوشش گیاهی متنوع و جنگل زار، آب های ایستاده، حیات وحش فراوان بوده و بیشتر مردم آن پشتون است که در حدود ۹۶٪ آن را تشکیل داده و ۱،۸٪ آن از بیک و متباقی آن هزاره و بلوچ بوده که اکثریت آن سنی مذهب و اقلیت شیعه مذهب آن نیز به زبان پشتو تکلم می نماید.

پکتیکا دارای ۱۹ ولسوالی بوده که عبارت است از: ولسوالی: ارگون، اومنه، برمل، ترؤو، جانیخیل، دیله، خوشامند، زرغونشهر، زیروک، سرحوضه، سربوبی، شرزن، گومل، گیان، متاخان، نکه، وازهخواه، ورممی، یحییخیل، یوسفخیل اند که مرکز آن شرزن است.

تاریخی ابدات:

زیارت امنو

ملا شیرزاد

زیارت ملا عزیز خان

ساحه تاریخی برولی

ساحه تاریخی برولی

زیروک پکتیکا



Zirok Paktika



General Information

Paktika

Paktika is one of the eastern provinces of Afghanistan with an area of 19482 km² and has a population of 775498 people according to the statistics of 1399 AD. This province is bordered with Ghazni, Zabul, Paktia provinces and Pakistan Country, and herodotus greek historian, Pectis or Pecttus and Bethelmus, also called it Pectin, which has mentioned numerous ancient artifacts in this province, one of which has recently been discovered in Omar Khel village of Khoshamand district, which has a 2,000-year-old age.

It has many rivers covered by various fields, jungle, standing water, wildlife, and most of its people are Pashtuns, which constitute about 96% of it and 1.8% of it is Uzbek and the remains of Hazara and Baluch, the majority of which are Sunni and Shia minority speak Pashto.

Paktika consists of 19 districts which are: Argon, Omnia, Bermel, Truvo, Janikhel, Deyla, Khoshmand, Zarghonshahr, Zirok, Sarhoda, Soroubi, Sharan, Gomal, Gyan, Matkhan, Neckah, Wazekhah, Vermmi, Yahya Khel, Youssef Khel, which is the capital of Sharan.

Historical Eternals:

Ziyarat Amenu

Molla Shirzad

Ziyarat Mullah Aziz Khan

Historical Region of Buruli



Khost Sabraio District

خوست صبريو ولسوالۍ



Paktia Zazai Aryob Park

پکتیا ځاځي آريوب پارک





ریاست عمومی شرکت دولتی افغان تور

دفتر مرکزی: کابل، افغانستان چهارراهی عبدالحق

نماینده گی ها:

- هرات
- مزار شریف
- بامیان
- ننگرهار
- کندهار
- نیمروز
- غزنی
- بدخشان
- نورستان
- پکتیا
- خوست

 **Afghan Tour GD** ریاست عمومی افغان تور

 **0202106837 / 0704931795**

 **afghantour.co@gmail.com**

 **ato.gov.af**

خوست شيخ زايد پوهنتون




Shiekh Zaid University Khost

مسجد قيصر خوست



Qaisar Mosque Khost

مسجد تيري کندو پکتيا



Teri Kando Mosque Paktya